



**КОМИТЕТ ИМУЩЕСТВЕННЫХ ОТНОШЕНИЙ
АДМИНИСТРАЦИИ ПЕРМСКОГО МУНИЦИПАЛЬНОГО РАЙОНА**

РЕШЕНИЕ
о размещении объектов № 381

Пермский край
Пермский район

27.05.2021

Комитет имущественных отношений администрации Пермского муниципального района разрешает Акционерному обществу «Газпром газораспределение Пермь» (ИНН 5902183841, ОГРН 2125902017723, почтовый адрес: 614000, г. Пермь, ул. Петропавловская, 43)

размещение объекта «газопровод давлением до 0,6 Мпа, для размещения которого не требуется разрешение на строительство»

на землях государственная собственность на которые не разграничена

на срок 1 год с 27.05.2021 г. по 26.05.2022 г.

Местоположение: Пермский край, Пермский район, Юго-Камское с/п, с.п. Юго-Камский, ул. Революции, к дому 10.

Приложение: схема предполагаемых к использованию земель или части земельного участка.

И.о. председателя комитета имущественных
отношений администрации Пермского
муниципального района



М.В. Королева

(подпись, печать)

Схема предполагаемых к использованию земель или части земельного участка

Объект: Газопровод давлением до 0,6 Мпа включительно, для размещения которого не требуется разрешения на строительство

Местоположение: расположенным по адресу: Пермский край, Пермский р-он, Юго-Камское с/п. с.п. Юго-Камский, ул. Революции, к дому 10

Площадь земель или части земельного участка, кв.м.: 215

Категория земель: земли населенных пунктов

Вид разрешенного использования: -

Описание границ смежных землепользователей:





От точки н1 до точки н3 - земельный участок с кадастровым номером 59:32:0100009:5766

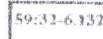



От точки н3 до точки н1 - земли общего пользования

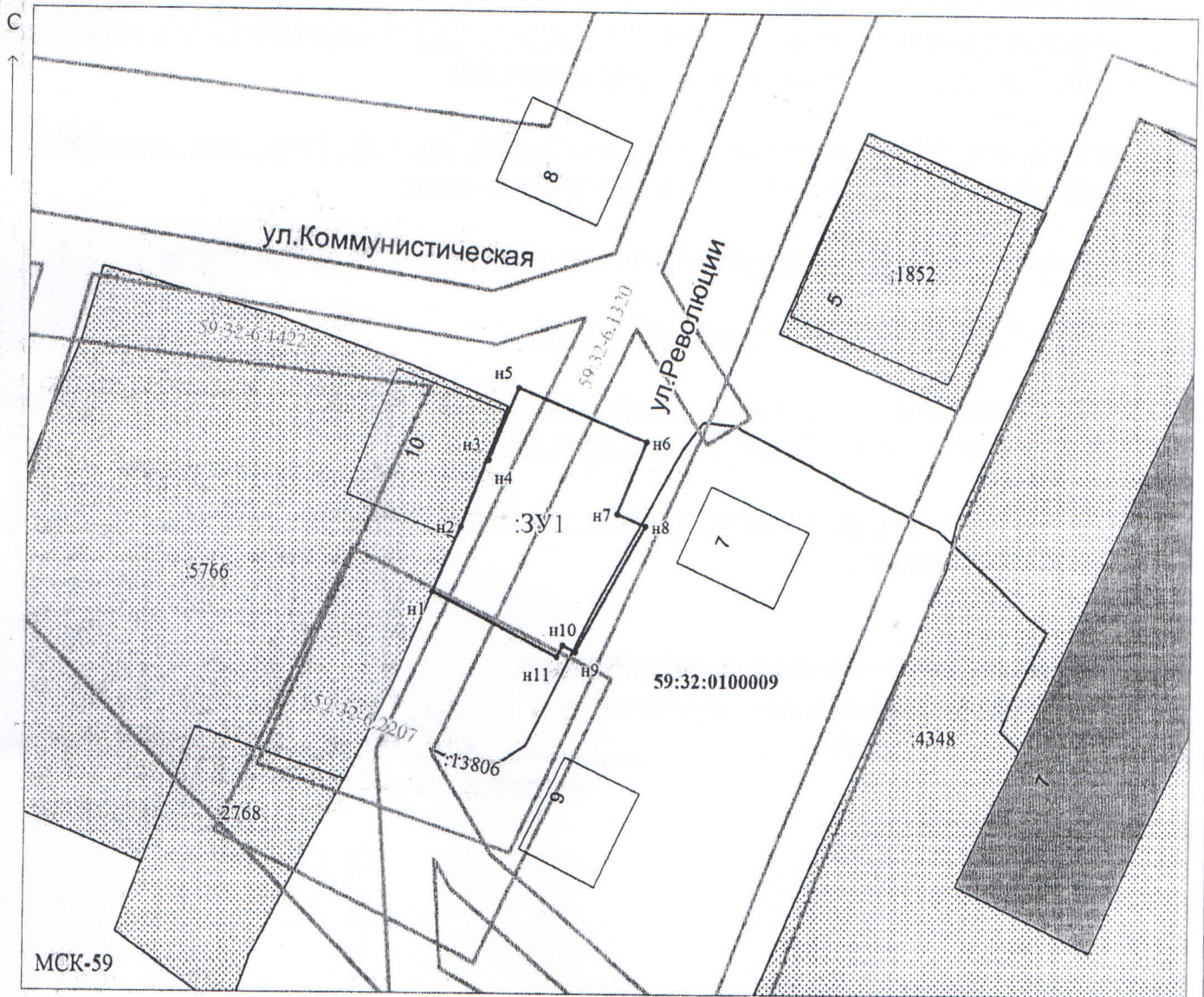
Каталог координат, м

№ точки границы	X	Y
н1	484165.03	2192818.30
н2	484170.12	2192820.49
н3	484175.24	2192822.47
н4	484175.18	2192822.59
н5	484180.92	2192824.95
н6	484176.72	2192835.11
н7	484171.17	2192832.83
н8	484170.22	2192835.14
н9	484160.47	2192829.64
н10	484160.99	2192828.60
н11	484160.07	2192828.15

Условные обозначения:

-  - предполагаемый участок земель, на которых планируется размещение объекта
-  - границы и номер земельного участка, сведения о которых внесены в ЕГРН
-  - границы и номер объекта капитального строительства, сведения о которых внесены в ЕГРН
-  - граница кадастрового квартала

-  - зоны с особыми условиями использования территории, сведения о которых внесены в ЕГРН
-  - обозначение запрашиваемого земельного участка
-  - характерная точка границ земель или части земельного участка
-  - номер кадастрового квартала



Масштаб 1:500

Заявитель:

МП



/ Егошина И.В.

(подпись, расшифровка подписи)